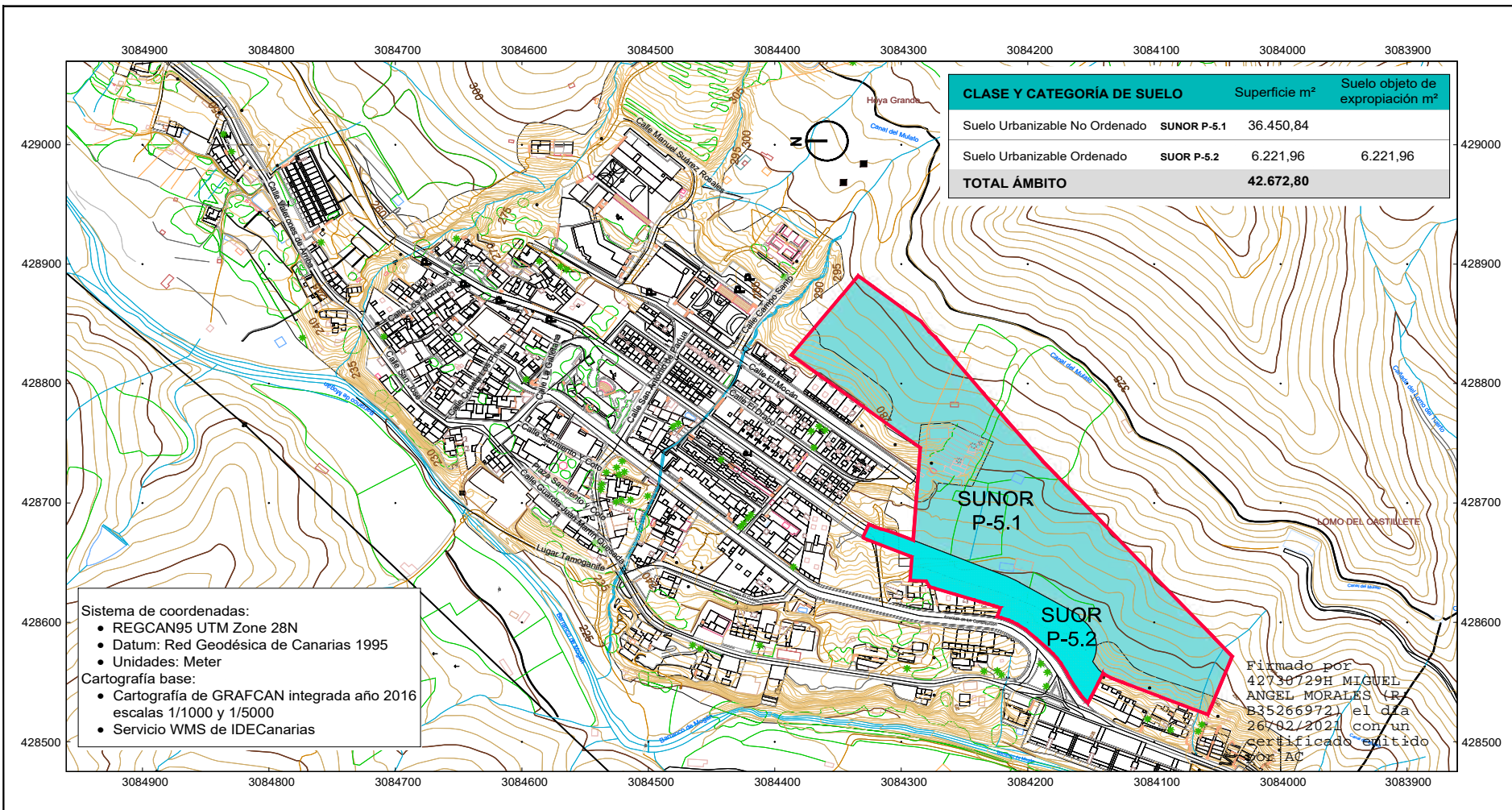


u006754aag370216b4207e50f1030a18E

COPIA AUTÉNTICA que puede ser comprobada mediante el Código Seguro de Verificación en <https://cat.mogan.es:8448/ventanilla/validacionDocumento>



Sistema de coordenadas:

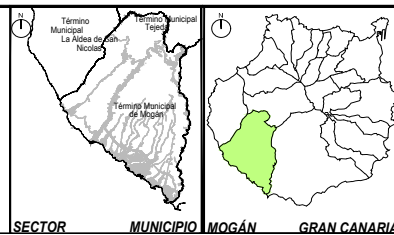
- REGCAN95 UTM Zone 28N
- Datum: Red Geodésica de Canarias 1995
- Unidades: Meter

Cartografía base:

- Cartografía de GRAFCAN integrada año 2016 escalas 1/1000 y 1/5000
- Servicio WMS de IDECanarias

Firmado por
42730729H MIGUEL
ANGEL MORALES (R.
B35266972) el día
26/02/2021 con un
certificado emitido
por AC

- LEYENDA:**
- Ámbito de la Modificación Menor
 - SUOR** Suelo Urbanizable Ordenado
 - SUNOR** Suelo Urbanizable No Ordenado




INFORME: MODIFICACIÓN MENOR DE LAS NNSS DE MOGÁN
Prolongación sur calle Drago de Mogán casco, hasta su entronque con la avenida de La Constitución

PLANO: ALTERNATIVA MÁS FAVORABLE
Ordenación Estructural

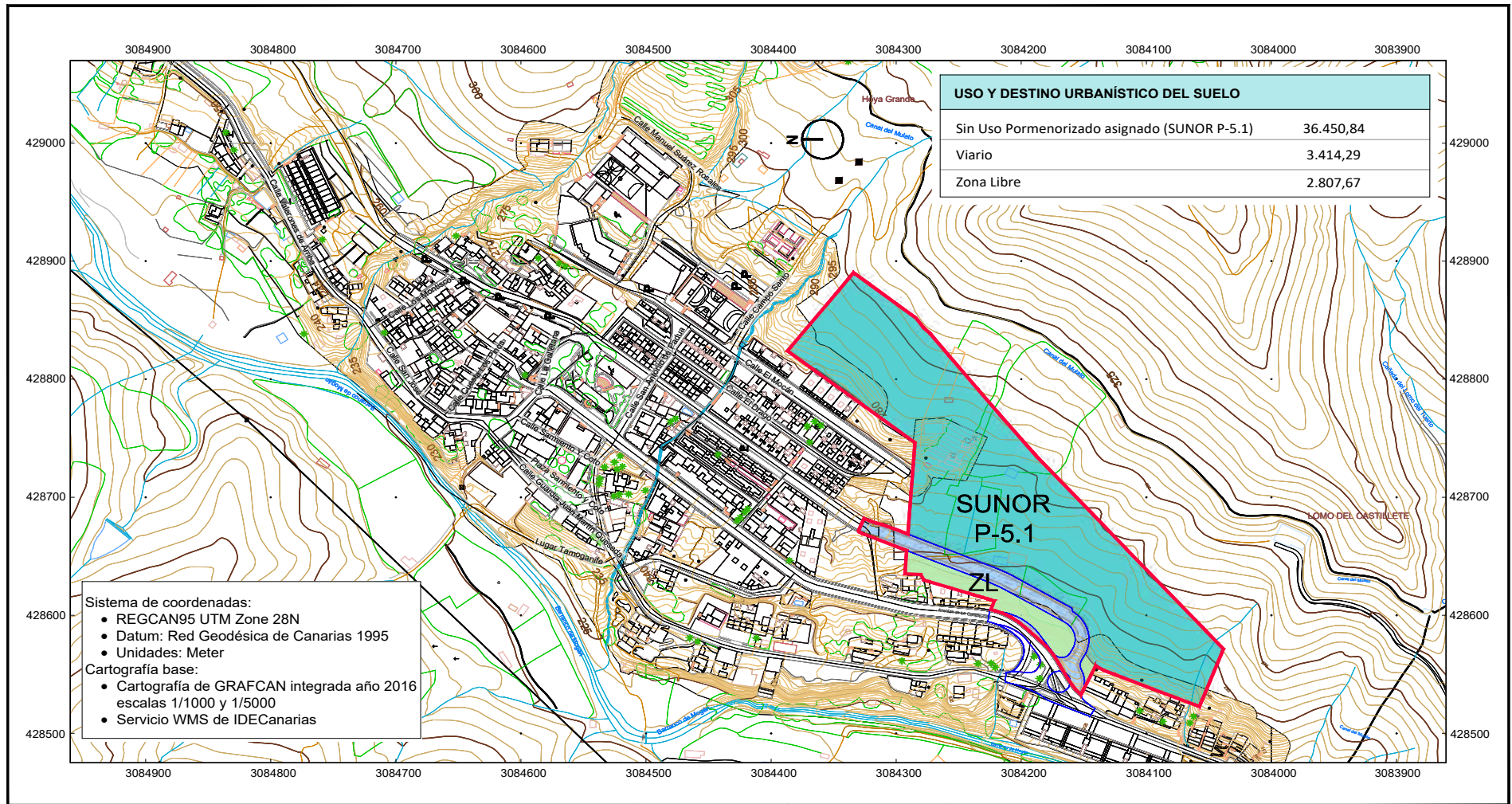
CONSULTOR: **TRAMA INGENIEROS** **AUTOR:** D. Miguel A. Morales Espino
Ingeniero de Caminos CC. y PP.

FECHA: Febrero 2021
ESCALA: 1/3000
PLANO Nº: O 01.1
HOJA:



u006754a9370216b4207e50f1030a18E

COPIA AUTÉNTICA que puede ser comprobada mediante el Código Seguro de Verificación en <https://cat.mogan.es:8448/ventanilla/validacionDocumento>



USO Y DESTINO URBANÍSTICO DEL SUELO	
Sin Uso Pormenorizado asignado (SUNOR P-5.1)	36.450,84
Viario	3.414,29
Zona Libre	2.807,67

Sistema de coordenadas:

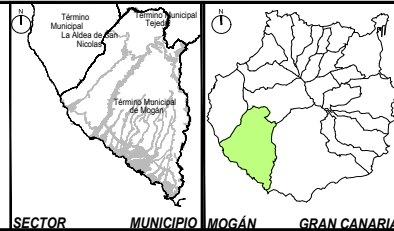
- REGCAN95 UTM Zone 28N
- Datum: Red Geodésica de Canarias 1995
- Unidades: Meter

Cartografía base:

- Cartografía de GRAFCAN integrada año 2016 escalas 1/1000 y 1/5000
- Servicio WMS de IDECanarias

LEYENDA:

	Ámbito de la Modificación Menor
	Zona Libre
	Suelo Urbanizable No Ordenado




INFORME: MODIFICACIÓN MENOR DE LAS NNSS DE MOGÁN
Prolongación sur calle Drago de Mogán casco, hasta su entronque con la avenida de La Constitución

PLANO: ALTERNATIVA MÁS FAVORABLE
Ordenación Pormenorizada

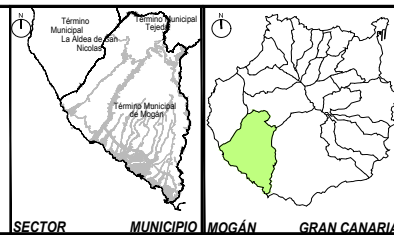
CONSULTOR: **AUTOR:** D. Miguel A. Morales Espino
Experto de Planos 02 y 03

FECHA: Febrero 2021
ESCALA: 1/3000
PLANO Nº: O 01.2
HOJA:



u006754a9370216b4207e50f1030a18E

COPIA AUTÉNTICA que puede ser comprobada mediante el Código Seguro de Verificación en <https://cat.mogan.es:8448/ventanilla/validacionDocumento>



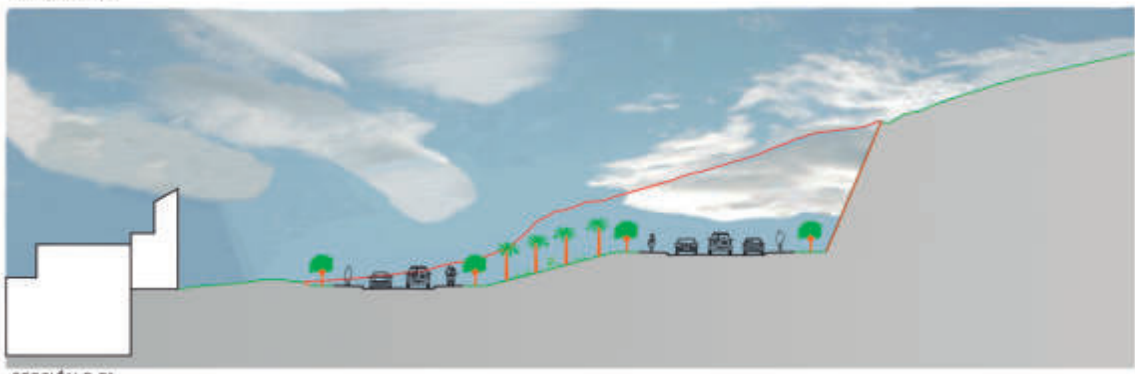
INFORME: MODIFICACIÓN MENOR DE LAS NNSS DE MOGÁN Prolongación sur calle Drago de Mogán casco, hasta su entronque con la avenida de La Constitución		FECHA: Febrero 2021
PLANO: ALTERNATIVA MÁS FAVORABLE Trazado Viario		ESCALA: 1/3000
CONSULTOR: TRAMA INGENIEROS	AUTOR: D. Miguel A. Morales Espino <small>Experto de Planos GC- y PP.</small>	PLANO Nº: O 01.3
		HOJA:



COPIA AUTÉNTICA que puede ser comprobada mediante el Código Seguro de Verificación en <https://cat.mogan.es:8448/ventanilla/validacionDocumento>
u006754a9370216b4207e50f1030a18E



SECCIÓN A-A'
ESCALA 1:400




SECCIÓN B-B'
ESCALA 1:400



SECCIÓN C-C'
ESCALA 1:400



PLANTA DE SECCIONES
ESCALA 1:1500




SECCIÓN D-D'
ESCALA 1:400



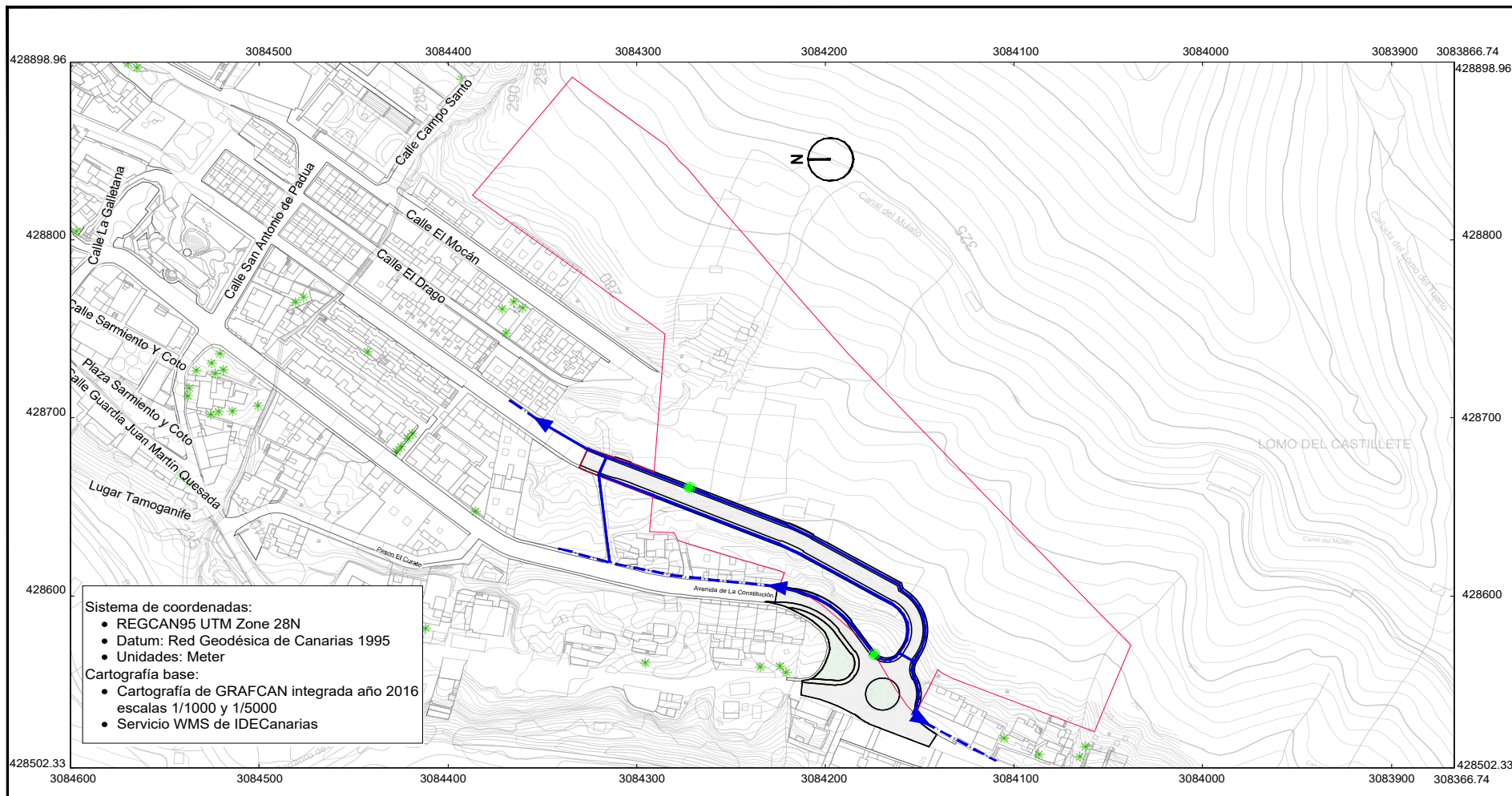
SECTOR MUNICIPIO MOGÁN GRAN CANARIA

INFORME: MODIFICACIÓN MENOR DE LAS NNSS DE MOGÁN Prolongación sur calle Drago de Mogán casco, hasta su entronque con la avenida de La Constitución		FECHA: Febrero 2021
PLANO: ALTERNATIVA MÁS FAVORABLE Secciones del trazado viario		ESCALA: Varias
CONSULTOR: TRAMA INGENIEROS	AUTOR: D. Miguel A. Morales Espino <small>Experto en Carreteras I.C. e I.P.</small>	PLANO Nº: O 01.4
		HOJA:



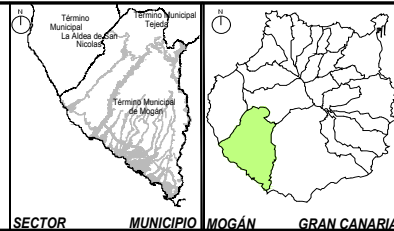
u006754a9370216b4207e50f1030a18E

COPIA AUTÉNTICA que puede ser comprobada mediante el Código Seguro de Verificación en <https://cat.mogan.es:8448/ventanilla/validacionDocumento>




Sistema de coordenadas:
 • REGCAN95 UTM Zone 28N
 • Datum: Red Geodésica de Canarias 1995
 • Unidades: Meter
 Cartografía base:
 • Cartografía de GRAFCAN integrada año 2016 escalas 1/1000 y 1/5000
 • Servicio WMS de IDECanarias

LEYENDA:	
	Ámbito de la Modificación Menor
LEYENDA DE ABASTECIMIENTO Y CONTRA INCENDIOS:	
	Nueva Canalización de abastecimiento
	Canalización de abastecimiento existente
	Conexión a red de abastecimiento existente
	Hidrante contra incendios

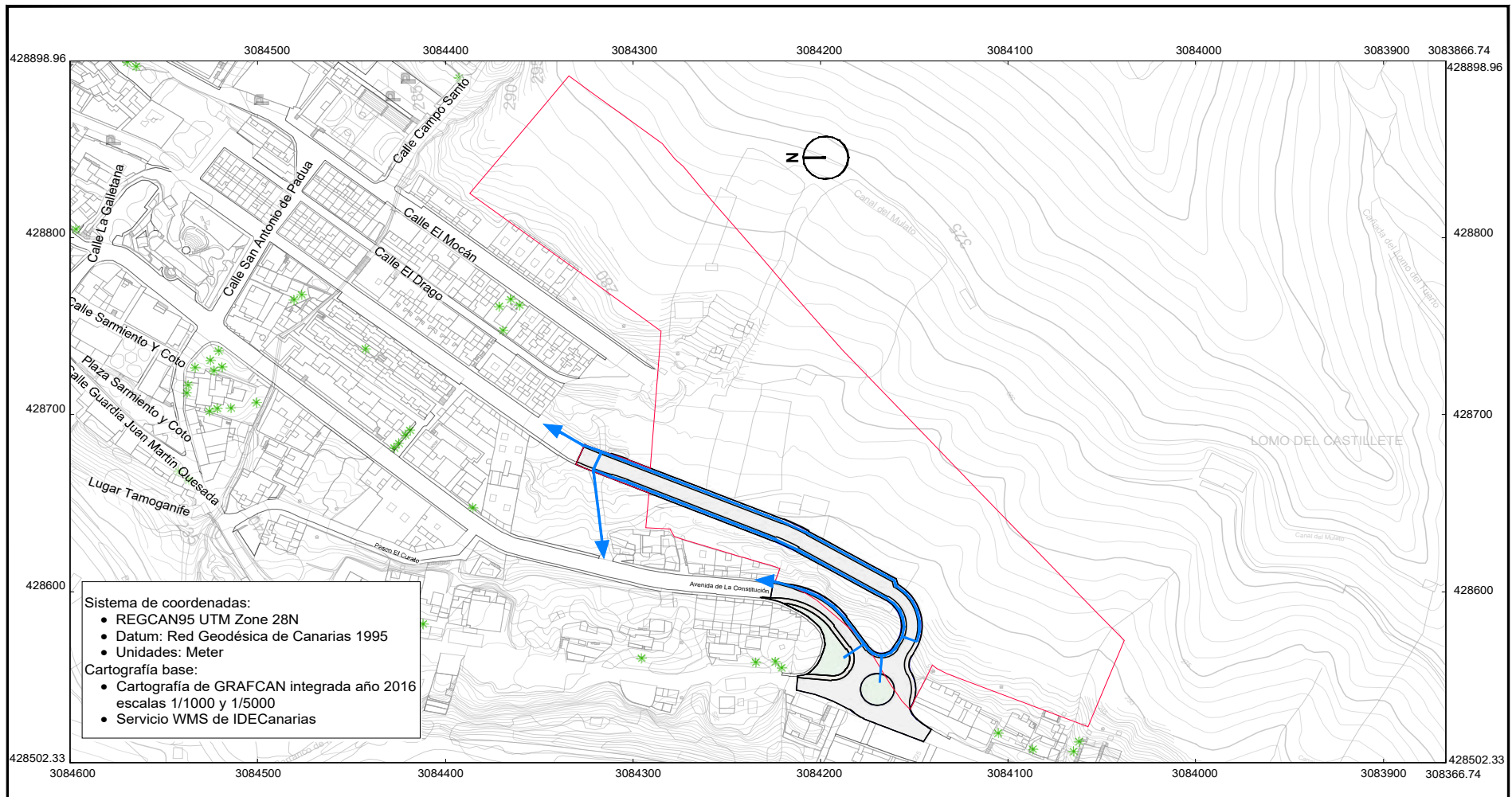



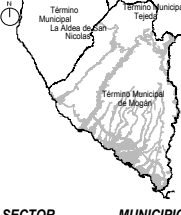




INFORME: MODIFICACIÓN MENOR DE LAS NNSS DE MOGÁN Prolongación sur calle Drago de Mogán casco, hasta su entronque con la avenida de La Constitución	
PLANO: ALTERNATIVA MÁS FAVORABLE Abastecimiento de agua y contra incendios	FECHA: Febrero 2021
CONSULTOR: 	ESCALA: 1/2000
AUTOR: D. Miguel A. Morales Espino Experto en SGR años 2002 y 11	PLANO Nº: O 01.5
	HOJA:



u006754a9370216b4207e50f1030a18E

COPIA AUTÉNTICA que puede ser comprobada mediante el Código Seguro de Verificación en <https://cat.mogan.es:8448/ventanilla/validacionDocumento>



<p>LEYENDA:</p> 	<p>Ámbito de la Modificación Menor</p>	 <p>SECTOR</p>	 <p>MUNICIPIO MOGÁN</p>	<p>INFORME: MODIFICACIÓN MENOR DE LAS NNSS DE MOGÁN Prolongación sur calle Drago de Mogán casco, hasta su entronque con la avenida de La Constitución</p> <p>PLANO: ALTERNATIVA MÁS FAVORABLE Red de riego</p> <p>CONSULTOR:  AUTOR:  </p> <p>FECHA: Febrero 2021 ESCALA: 1/2000 PLANO Nº: O 01.6 HOJA:</p>
--	--	---	--	---